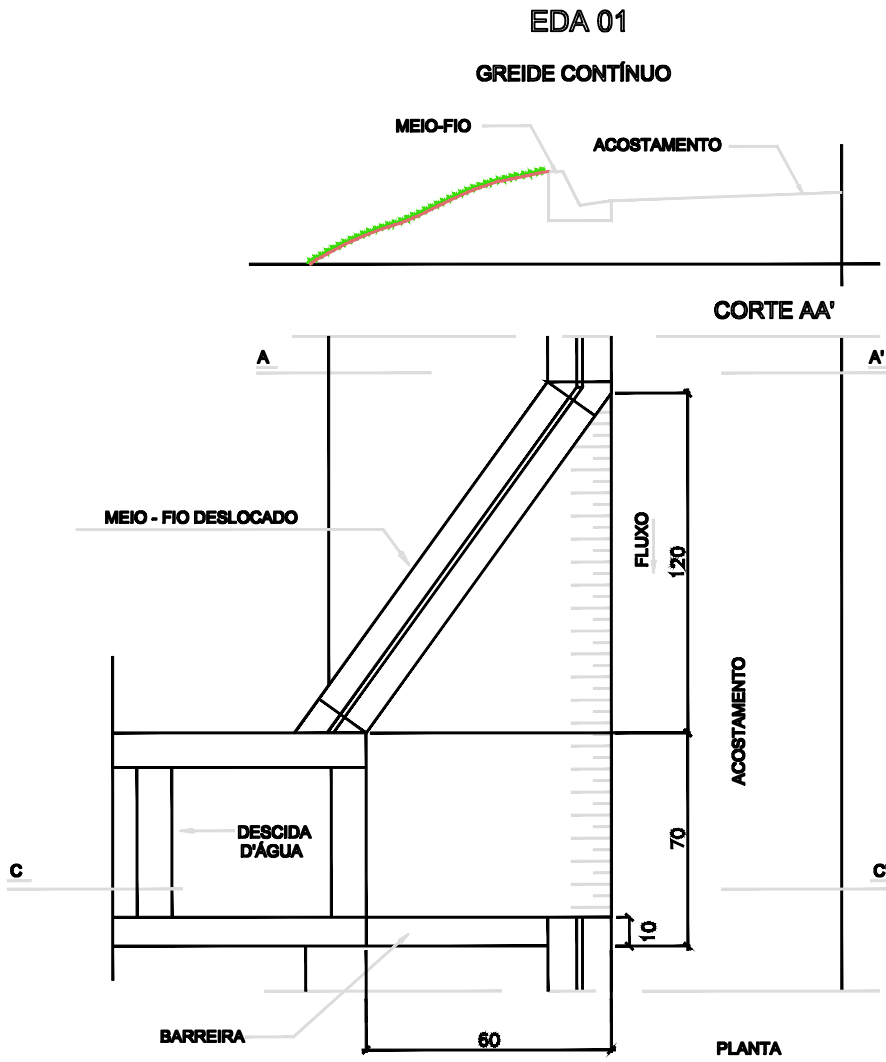
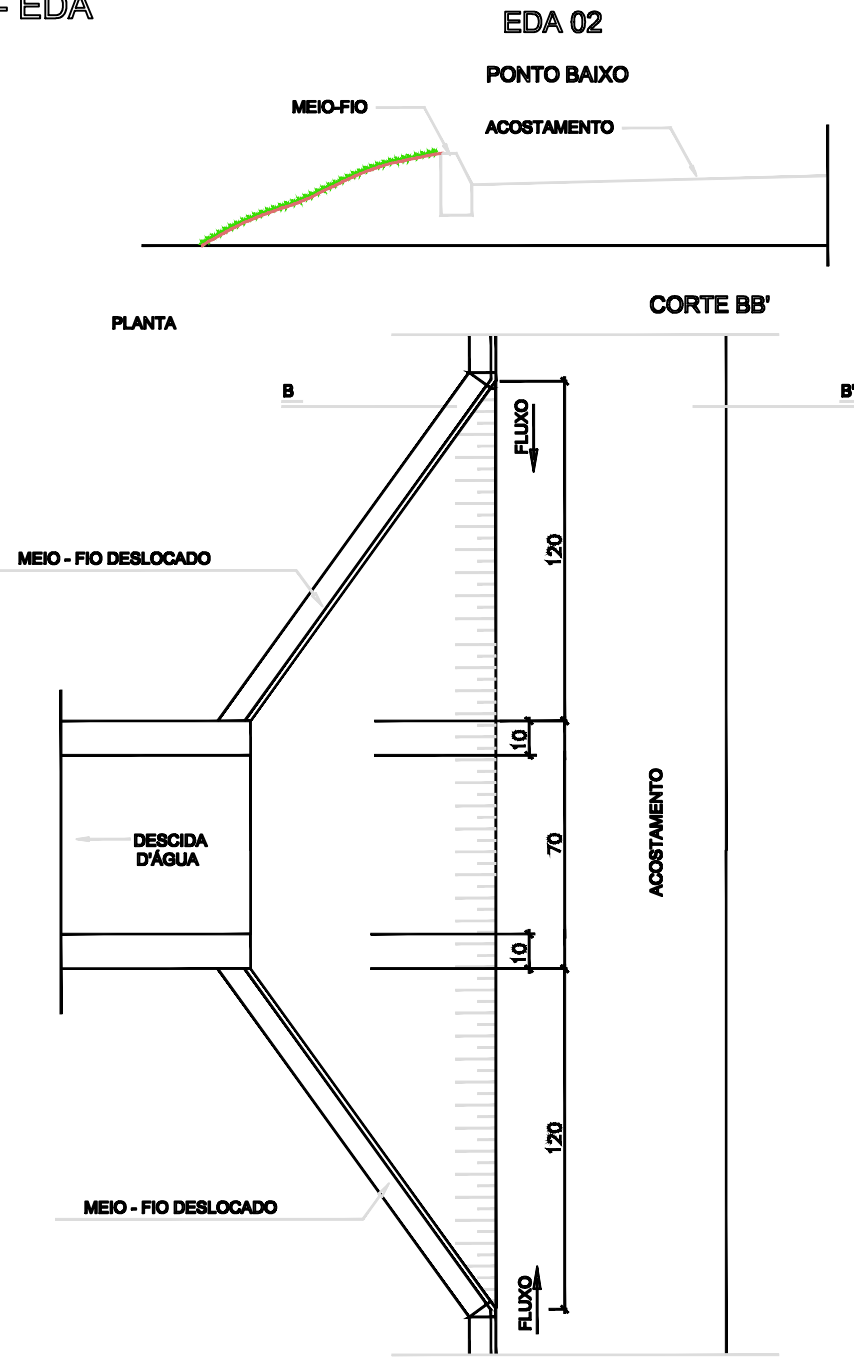
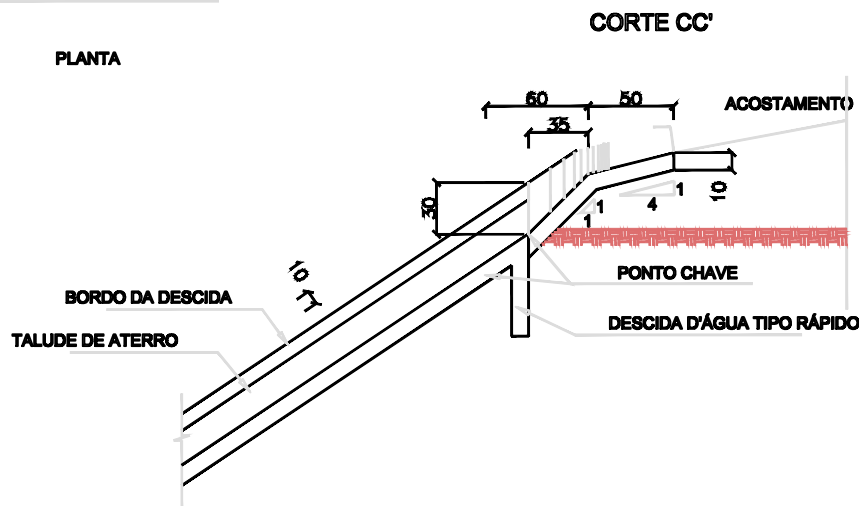


OBRA:  
Estrada de Ligação entre o Arco Viário Mauro de Campos Netto e  
Estrada dos Coqueiros

ENTRADAS PARA DESCIDAS D'ÁGUA - EDA



CONSUMOS MÉDIOS PARA UMA UNIDADE				
ITEM	UNIDADE	EDA-01	EDA-02	
CONCRETO fck > 15MPa	m³	0,110	0,140	
FORMAS	m²	0,100	0,100	



LEGENDA:  
DIMENSÕES EM CENTÍMETROS.  
AJUSTAR NA OBRA A ZONA DE CONTATO DA ENTRADA COM A DESCIDA D'ÁGUA.  
O PONTO-CHAVE INDICA A AMARRAÇÃO AOS DETALHES APRESENTADOS PARA AS DESCIDAS D'ÁGUA.

PREFEITURA MUNICIPAL DE CATALÃO		
PROJETO EXECUTIVO DE ENGENHARIA PARA IMPLANTAÇÃO DE RODOVIA		
RODOVIA: ARCO VIÁRIO DE CATALÃO		
TRECHO: ENTRONCAMENTO 90-880 / ENTRONCAMENTO BR-080		
CONTEÚDO: PROJETO DE DRENAGEM		
TÍTULO: DESENHO TIPO	ESCALA: 1:500	PR-221_F001



Conteúdo: Projeto de Drenagem  
Título: Concepção em Planta  
Local: Zona Rural - Catalão - Go

Proprietário:  
Prefeitura Municipal de Catalão  
Cidade:  
Catalão - GO  
Bairro:  
Centro

Desenho:  
Hagamenon  
Escala:  
1/1000  
Folha:  
04/06

Data:  
Agosto/2024

Assinaturas:

Proprietário:  
Prefeitura Municipal de Catalão

Resp. Técnico:  
Engenheiro Civil: Frederico Rodrigues Tonaco  
CREA: 1019573300/D-GO

observação e outros:

Aprovação: